


4


 RESPONSABILE TECNICO
 ING. MARINO VITO RALINO

COMMISSARIO PREFETTIZIO


COMUNE DI ARDEA
 ING. MARINO VITO RALINO

Elaborato grafico allegato alla cartografia
 con numero di 14 del 28.08.2017 e pubblicato
 all'atto protetto dal comune di Ardea dal 05/09/2017
 al 05/09/2017 e dal 05/09/2017 al 05/09/2017

TAV 5.2 aree e beni sottoposti a tutela paesistica
 n. app. 1/10030

COMUNE DI ARDEA
 prov. di Roma


Variante Speciale legge n. 28/90
PIANO REGOLATORE GENERALE
 APPROVATO CON DGR DEL 18.04.1992


prog. arch. RINALDO SEBASTI
 coll. arch. LUIGI DE FELICI
 arch. PAOLO FIACCAVENTO
 dis. CLAUDIO MIANO

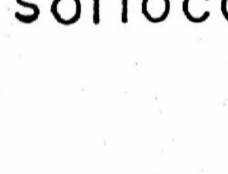
LEGENDA


..... confine di comune

TUTELA TIPO A-BENI INTEGR


categoria A₁


categoria A₂ sottocategoria



categoria A₃ sottocategoria




categoria A₄


TUTELA TIPO B-BENI DEGRADATI

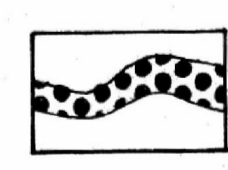
categoria B₁


TUTELA TIPO C-AREE CON INSEDIAMENTI

categoria C₁ sottocategoria


categoria C₂ sottocategorie
 C_{2.a}
 C_{2.b}

TUTELA TIPO D-ZONE E FASCE DI RISPETTO

categoria D_s


NB: rif. tavv. E 3/2, E 3/3
 Le zone C corrispondono ai centri edificati di cui all'art. 5 della legge 52/76

