

37

ARDEA-2019-0013874
05-03-2019 12:57:54

REGIONE LAZIO
COMITATO REGIONALE PER IL TERRITORIO
DEL VOTO
0250/01 11 MAG 2017
IL SEGRETARIO

F.to Arch. Fabio Bisogni

COMUNE DI ARDEA

prov di Roma

PIANO PARTICOLAREGGIATO DI ESECUZIONE

ART. 13 LEGGE 1150/42

- 1. AGO. 1997

ORDINE DEGLI ARCHITETTI
N°

prog arch. RINALDO SEBASTI
coll. arch. LUIGI DE FELICI
arch. PAOLO FIACCAVENTO



RESPONSABILE UFFICIO TECNICO
Dot. Ing. *Paola Pacifico*

COMMISSARIO PREFETTIZIO

COMUNE DI ARDEA
IL DIRIGENTE AREA V
ING. MARINO VITO BRUNO
12/10/2018

Elaborato grafico allegato alla deliberazione
commissariale n. 14 del 28.08.1997 e pubblicato
all'albo pretorio del comune di ardea dal 09/09/1997
al 09/10/1997 e dal 24/02/1998 al 26/03/1998

NUCLEO

N°4

CASTAGNETTA

TAV 3

rapp. 1:2000

ZONIZZAZIONE
su base catastale

COMUNE DI ARDEA

prov. di Roma





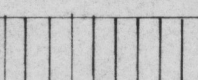

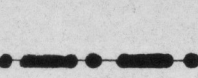
1. AGO. 1997

**PIANO PARTICOLAREGGIATO
DI ESECUZIONE**

ART. 13 LEGGE 115042

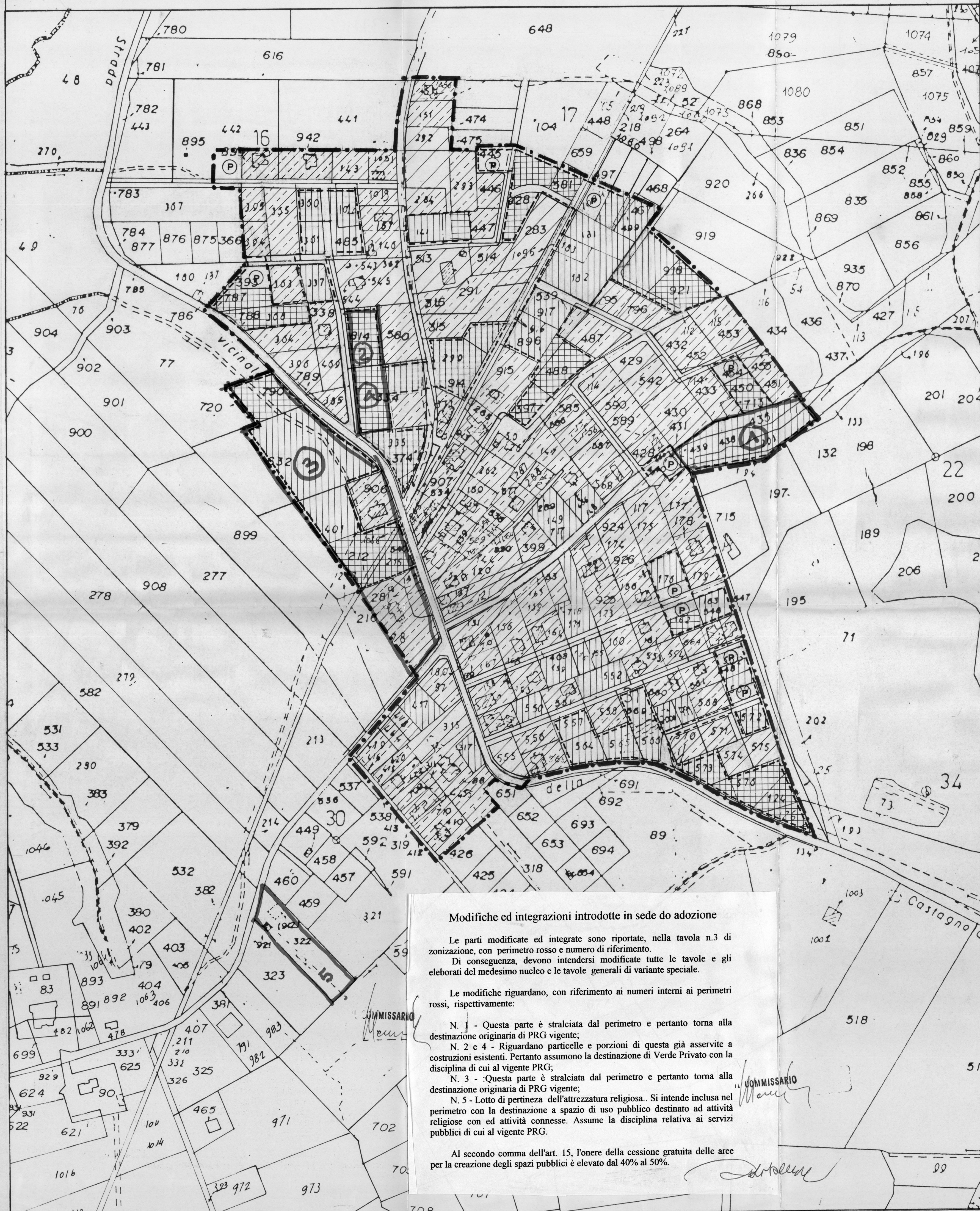
prog. arch. RINALDO SEBASTI
coll. arch. LUIGI DE FELICI
arch. PAOLO FIACCAVENTO
arch. CLAUDIO MIANO

LE GENDA

-  Parcheggi pubblici
-  Spazi pubblici
-  Conservazione
-  Completamento
-  Nuova edificazione
-  Aree sottoposte a comparto edificatorio
-  Perimetro di P.P.

REGIONE LAZIO
PRESIDENZA GIUNTA REGIONALE
Copia conforme all'originale da integrare con le modifiche,
condizioni, integrazioni, raccomandazioni o prescrizioni di cui alla
D.G.R. n° 652 del 07 NOV. 2019
che si rilascia a Roma, il 5 MAR. 2019

REGIONE LAZIO
Il Funzionario Responsabile
Paola Pacifico
Paola Pacifico



Modifiche ed integrazioni introdotte in sede di adozione

Le parti modificate ed integrate sono riportate, nella tavola n.3 di zonizzazione, con perimetro rosso e numero di riferimento.
Di conseguenza, devono intendersi modificate tutte le tavole e gli elaborati del medesimo nucleo e le tavole generali di variante speciale.

Le modifiche riguardano, con riferimento ai numeri interni ai perimetri rossi, rispettivamente:

- N. 1 - Questa parte è stralciata dal perimetro e pertanto torna alla destinazione originaria di PRG vigente;
- N. 2 e 4 - Riguardano particelle e porzioni di questa già asservite a costruzioni esistenti. Pertanto assumono la destinazione di Verde Privato con la disciplina di cui al vigente PRG;
- N. 3 - Questa parte è stralciata dal perimetro e pertanto torna alla destinazione originaria di PRG vigente;
- N. 5 - Lotto di pertinenza dell'attrezzatura religiosa. Si intende inclusa nel perimetro con la destinazione a spazio di uso pubblico destinato ad attività religiose con ed attività connesse. Assume la disciplina relativa ai servizi pubblici di cui al vigente PRG.

Al secondo comma dell'art. 15, l'onere della cessione gratuita delle aree per la creazione degli spazi pubblici è elevato dal 40% al 50%.

COMMISSARIO

Paola Pacifico