STRALCIO PLANIMETRICO
Scala 1:2000

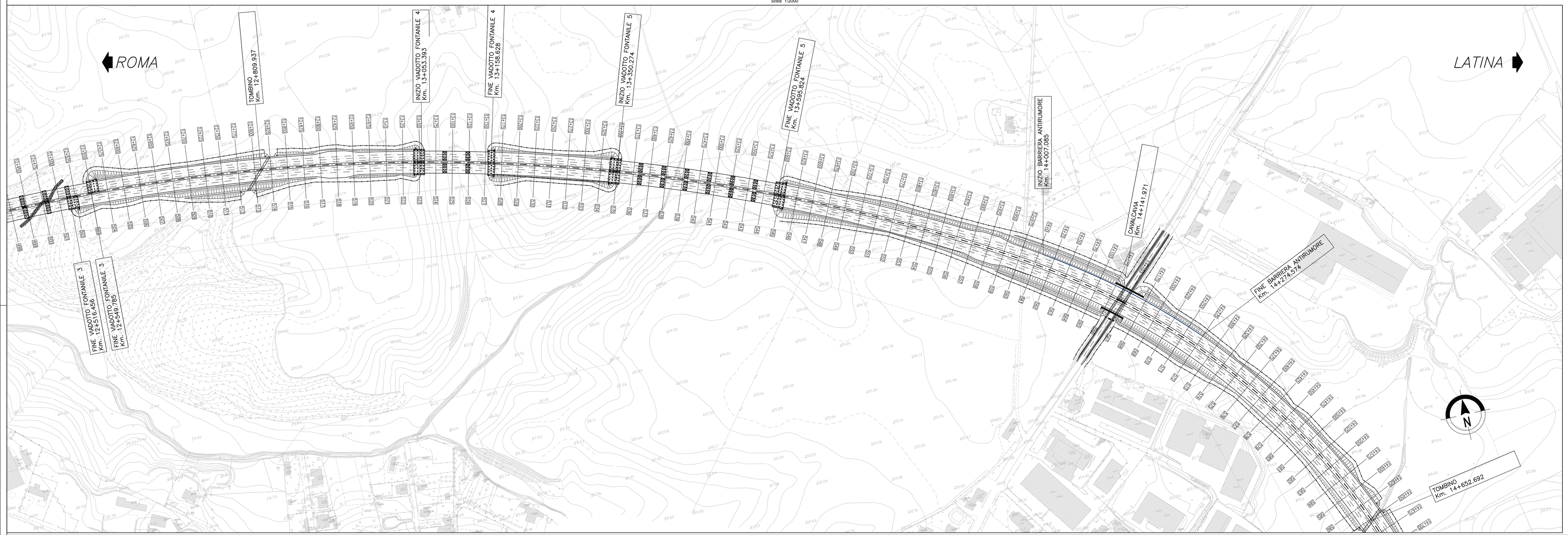

PIANTA CHIAVE

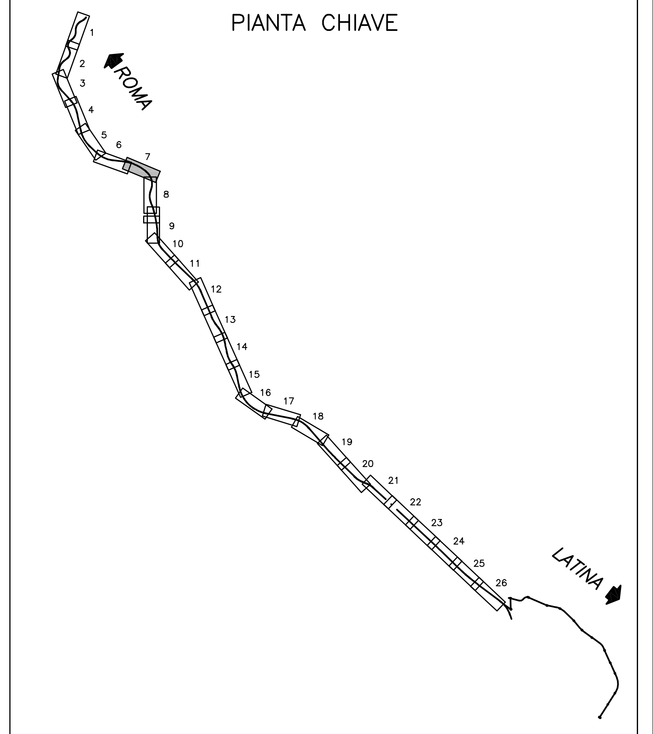

LIVELLETTE

PROFILO DI PROGETTO
Scala 1:2000/200

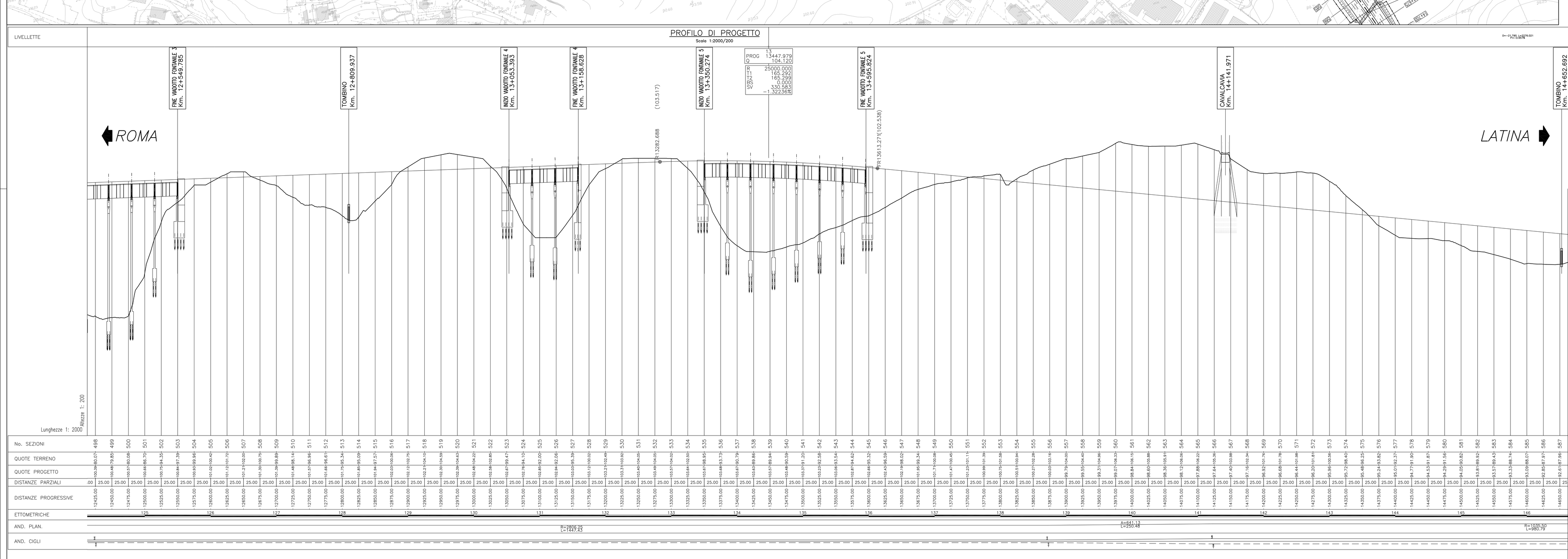

AUTOSTRADE del Lazio SPA

Sistema Intermodale Integrato Pontino Roma-Latina / Cisterna-Valmontone

AUTOSTRADA ROMA - LATINA

PROGETTO DEFINITIVO

PROGETTISTA:
Ing. Mario Salaé
Ordine degli Ingg. di Roma n° 7673

IL GEOLOGO
Dott. Geol. Mario Bruno
Ordine Geol. Lazio n. 668

IL RESPONSABILE DEL S.I.A.
PER LE INTEGRAZIONI DA 2008
Arch. Aldo Ciocia
Ordine Arch. Prov. Milano n° 14483
PER LE VARIANTI MARZO 2009
Ing. Mario Salaé
Ordine degli Ingg. di Roma n° 7673

COORDINATORE PER LA SICUREZZA IN FASE DI PROGETTAZIONE
Arch. Bruno Bastianini
Ordine Arch. Roma n° 4552

IL RESPONSABILE DELLE INTEGRAZIONI SPECIALISTICHE
Ing. Mario Salaé
Ordine degli Ingg. di Roma n° 7673

PROTOCOLLO | DATA

GRUPPO DI PROGETTAZIONE
ARCEA LAZIO SPA
CONSORZIO ZONE = 2 PROGETTISTI :
ROCKSOIL Geotechnical Engineering
Via Nicola Fabrizi, 43 - 00152 Roma
IL DIRETTORE TECNICO
Ing. Mario Salaé Ord. Ingg. Roma N. 7673
Arch. Aldo Ciocia Ord. Arch. Milano N. 1448
Dott. Geol. Mario Bruno Ord. Geol. Lazio N. 668
Via Nicola Fabrizi, 43 - 00152 Roma
IL DIRETTORE TECNICO
Ing. Giuseppe Mancini Ord. Ingg. Roma N. 8171
Via Nicola Fabrizi, 43 - 00152 Roma
IL DIRETTORE TECNICO
Ing. Giuseppe Mancini Ord. Ingg. Roma N. 8171
COGNETTI Civiltà Tecnica
Via Nicola Fabrizi, 43 - 00152 Roma
IL DIRETTORE TECNICO E PROGETTISTA
Prof. Arch. Lorenzo Mazzotta Ord. Arch. Roma N. 7186
IL DIRETTORE TECNICO E PROGETTISTA
Ing. Giampietro Cipolla Ord. Ingg. Roma N. 8176

ASSISTENZA ALLA PROGETTAZIONE

VISTO: IL RESP. DEL PROCEDIMENTO
Dott.Ing. Massimo Averardi
Ordine Ing. di Roma n° 8970

CORPO STRADALE
Piano – Profili su cartografia 1:2000 tav. 7
da Km 12+500 a Km 14+600

CODICE PROGETTO	NOME FILE	REVISIONE	SCALA:
PROGETTO L0403B LIV. PROG. D N. PROG. 0801	L0403B_D_0801_101_200-STD-021.DWG CODICE ELAB. 161200-STD021-	A	1:2000/1:200

REV.	DESCRIZIONE	DATA	REDATTO	DE MICI MONTI	VERIFICATO	SALATE'	APPROVATO
C							
B							
A							